

VYMEZENÍ KRITICKÝCH MÍST
v okolí hlavních pozemních komunikací
ve vlastnictví Libereckého kraje



Kritická místa

- Priorita I
- Priorita II
- Řešené komunikace

Mapa č. 1 - Česká Lípa
Hlavní pozemní komunikace
Liberecký kraj
Deskriptor L_n

Akce: Akční plán protihlukových opatření pro hlavní pozemní komunikace ve vlastnictví Libereckého kraje

Pořizovatel:

Liberecký kraj

Liberecký kraj
U Jezu 642/2a
460 01 Liberec

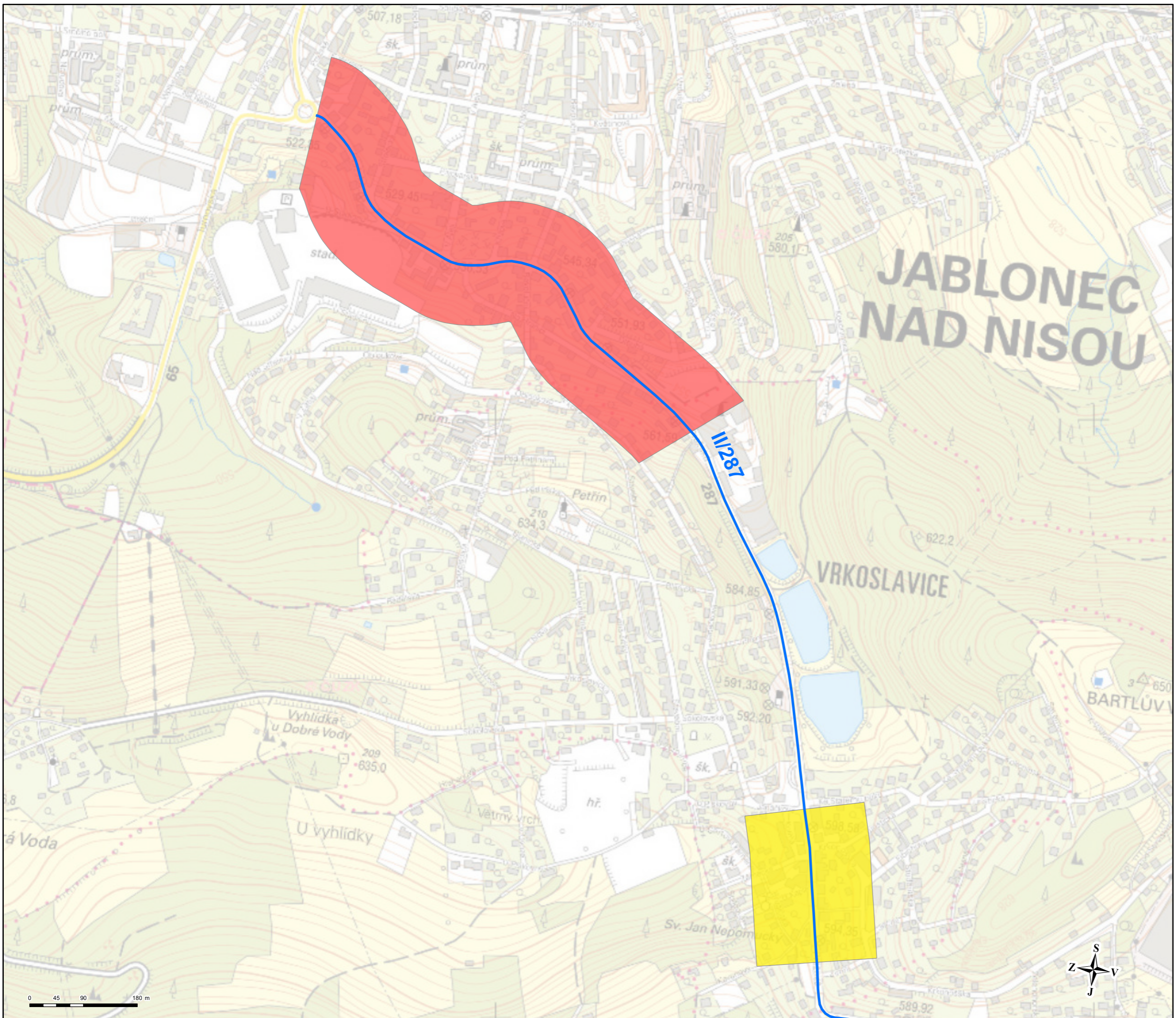
Zpracovatel:

EKOLA
group, spol. s r.o.

EKOLA group, spol. s r.o.
Mistrovská 4
108 00 Praha 10

Datum: červen 2019	Odborný řešitel: Ing. Libor Ládyš
Měřítko: 1:6 000	Graficky zpracoval: Ing. Petr Blahník
Formát: A3	

Zpracováno programem ArcGIS Pro
s využitím podkladových dat ESRI a ČÚZK
© EKOLA group, spol. s r.o.
© Liberecký kraj



VYMEZENÍ KRITICKÝCH MÍST
v okolí hlavních pozemních komunikací
ve vlastnictví Libereckého kraje



Kritická místa

- Priorita I
- Priorita II
- Řešené komunikace

Mapa č. 2 - Jablonec nad Nisou
Hlavní pozemní komunikace
Liberecký kraj
Deskriptor L_n

Akce: Akční plán protihlukových opatření pro hlavní pozemní komunikace ve vlastnictví Libereckého kraje

Pořizovatel:

Liberecký kraj

Liberecký kraj
U Jezu 642/2a
460 01 Liberec

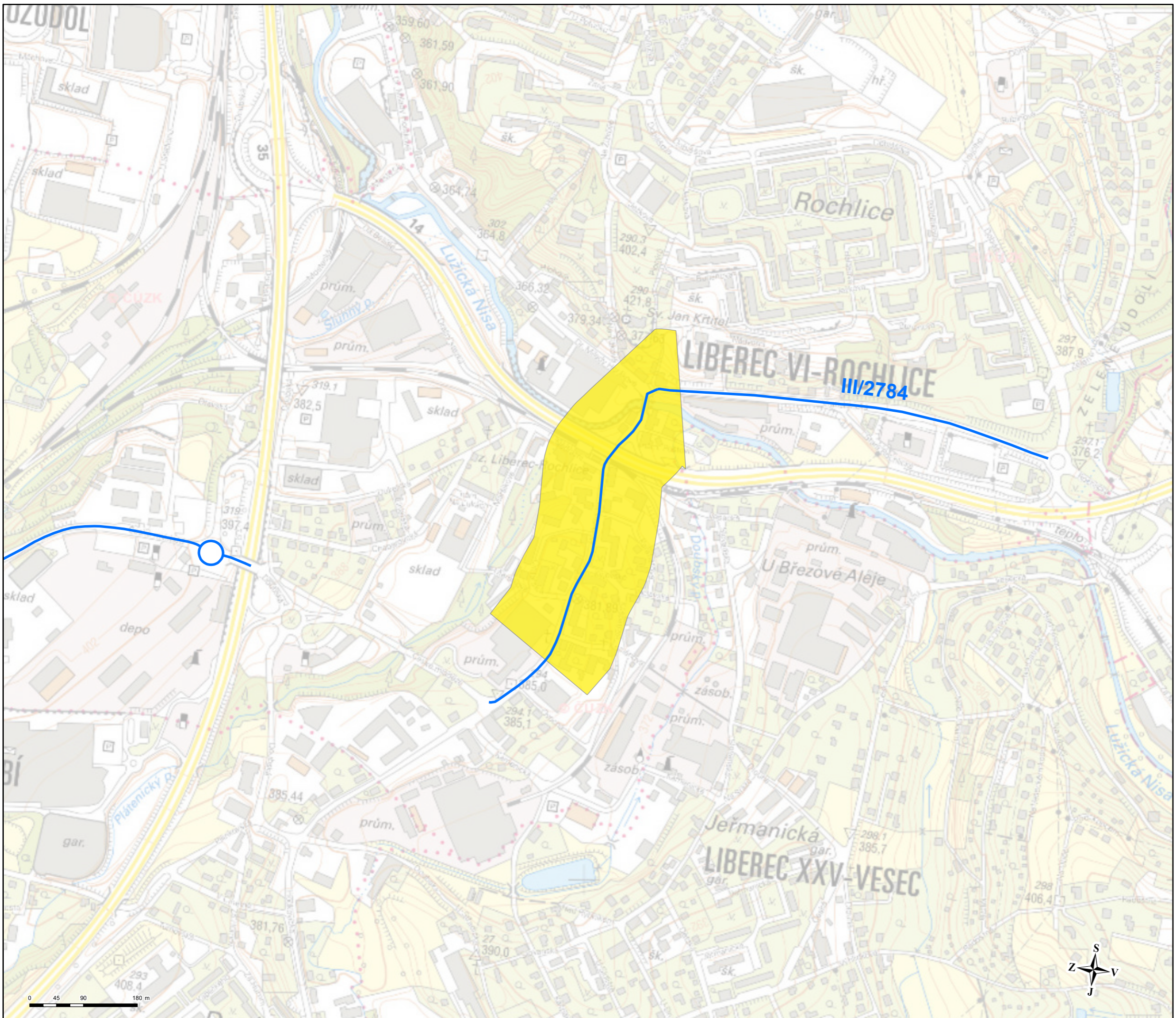
Zpracovatel:

EKOLA
group, spol. s r.o.

EKOLA group, spol. s r.o.
Mistrovská 4
108 00 Praha 10

Datum: červen 2019	Odborný řešitel: Ing. Libor Ládyš
Měřítko: 1:6 000	Graficky zpracoval: Ing. Petr Blahník
Formát: A3	

Zpracováno programem ArcGIS Pro
s využitím podkladových dat ESRI a ČÚZK
© EKOLA group, spol. s r.o.
© Liberecký kraj



VYMEZENÍ KRITICKÝCH MÍST
v okolí hlavních pozemních komunikací
ve vlastnictví Libereckého kraje



Kritická místa

- Priorita I
- Priorita II
- Řešené komunikace

Mapa č. 3 - Liberec
Hlavní pozemní komunikace
Liberecký kraj
Deskriptor L_n

Akce: Akční plán protihlukových opatření pro hlavní pozemní komunikace ve vlastnictví Libereckého kraje

Pořizovatel:



Liberecký kraj
U Jezu 642/2a
460 01 Liberec

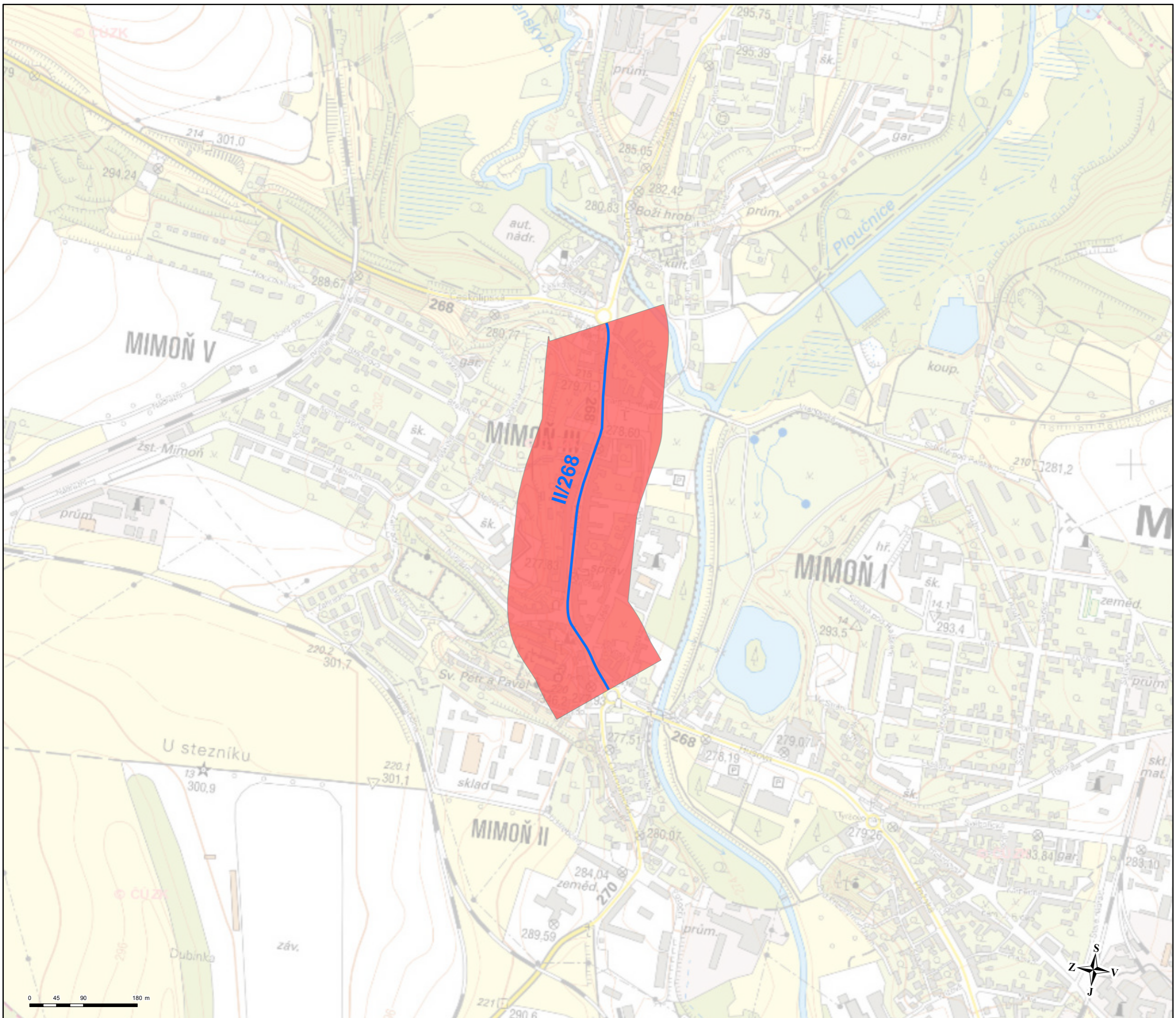
Zpracovatel:



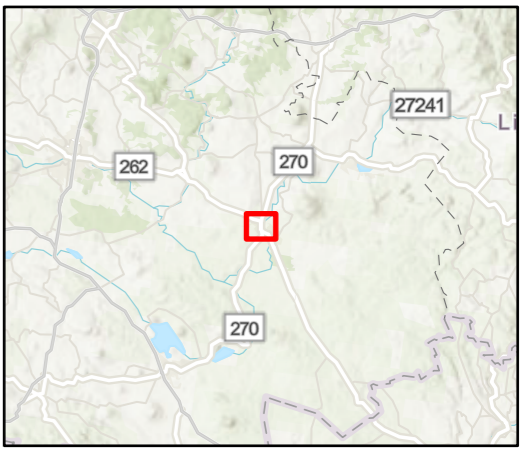
EKOLA group, spol. s r.o.
Mistrovská 4
108 00 Praha 10

Datum: červen 2019	Odborný řešitel: Ing. Libor Ládyš
Měřítko: 1:6 000	Graficky zpracoval: Ing. Petr Blahník
Formát: A3	

Zpracováno programem ArcGIS Pro
s využitím podkladových dat ESRI a ČÚZK
© EKOLA group, spol. s r.o.
© Liberecký kraj



VYMEZENÍ KRITICKÝCH MÍST
v okolí hlavních pozemních komunikací
ve vlastnictví Libereckého kraje



Kritická místa

- Priorita I
- Priorita II
- Řešené komunikace

Mapa č. 4 - Mimoň
Hlavní pozemní komunikace
Liberecký kraj
Deskriptor L_n

Akce: Akční plán protihlukových opatření pro hlavní pozemní komunikace ve vlastnictví Libereckého kraje

Pořizovatel:

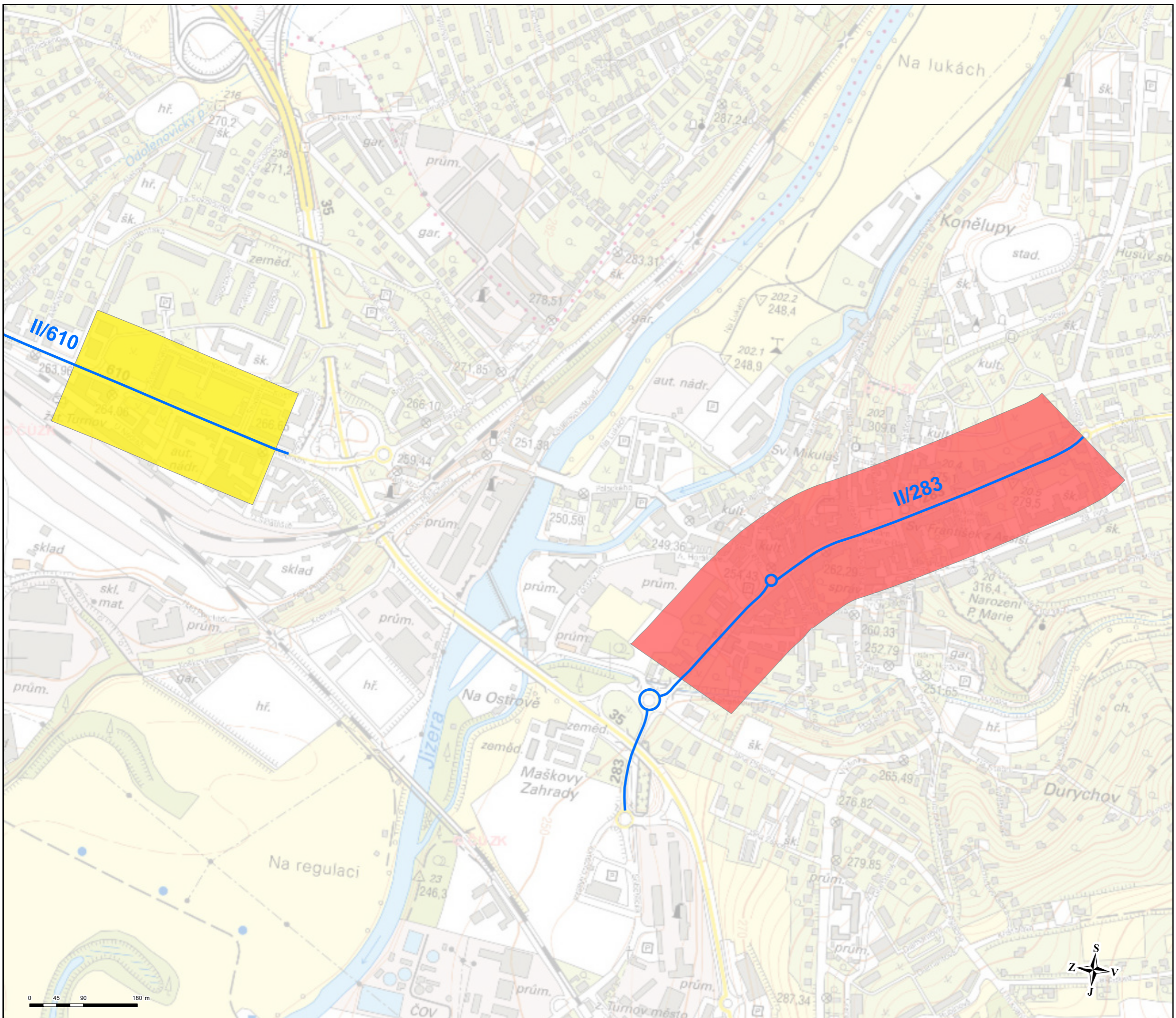

Liberecký kraj
U Jezu 642/2a
460 01 Liberec

Zpracovatel:


EKOLA group, spol. s r.o.
Mistrovská 4
108 00 Praha 10

Datum: červen 2019	Odborný řešitel: Ing. Libor Ládyš
Měřítko: 1:6 000	Graficky zpracoval: Ing. Petr Blahník
Formát: A3	

Zpracováno programem ArcGIS Pro
s využitím podkladových dat ESRI a ČÚZK
© EKOLA group, spol. s r.o.
© Liberecký kraj



VYMEZENÍ KRITICKÝCH MÍST
v okolí hlavních pozemních komunikací
ve vlastnictví Libereckého kraje



Kritická místa


- Priorita I
- Priorita II
- Řešené komunikace

Mapa č. 5 - Turnov
Hlavní pozemní komunikace
Liberecký kraj
Deskriptor L_n

Akce: Akční plán protihlukových opatření pro hlavní pozemní komunikace ve vlastnictví Libereckého kraje

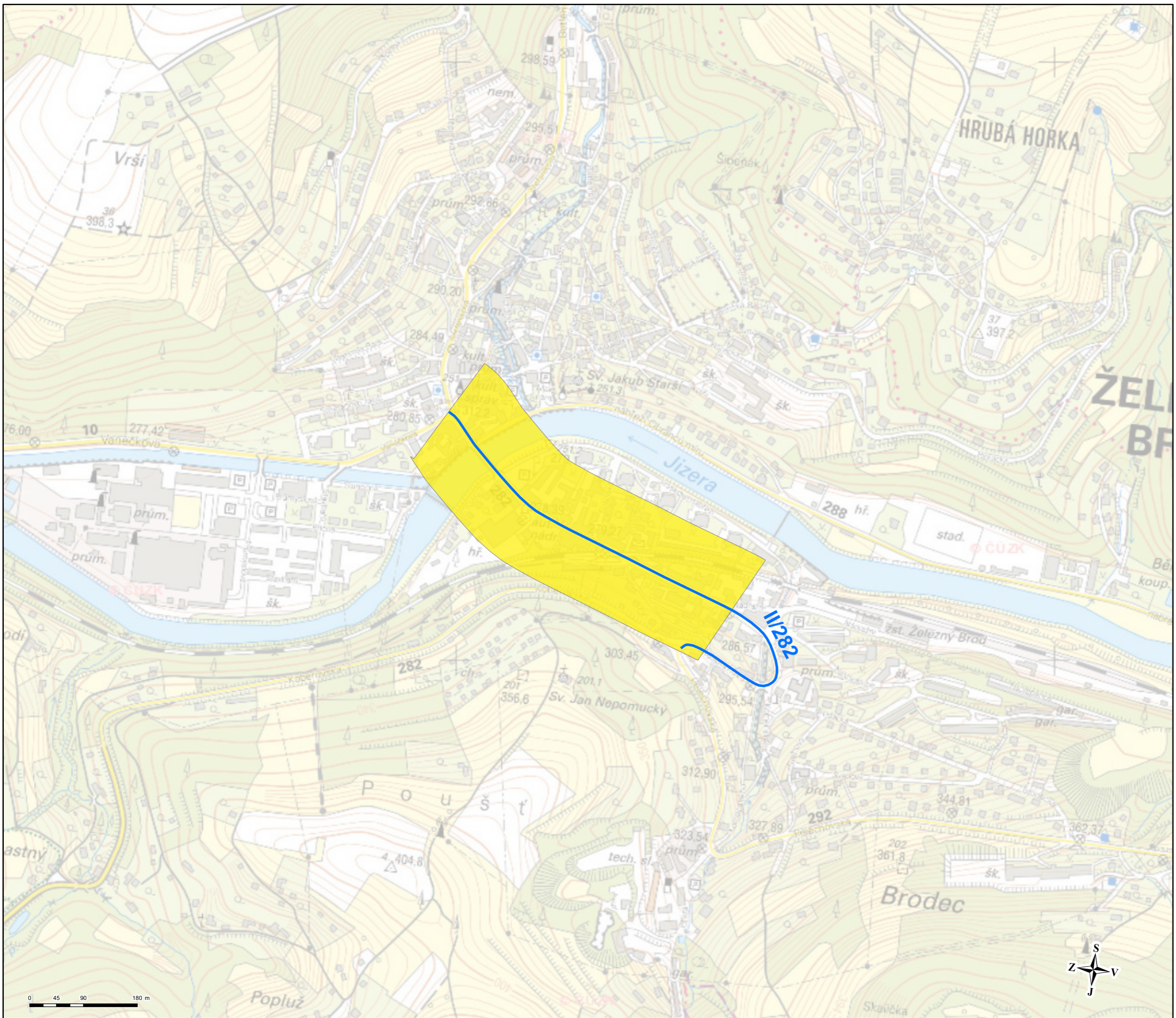
Pořizovatel:

 Liberecký kraj
 U Jezu 642/2a
 460 01 Liberec

Zpracovatel:

 EKOLA group, spol. s r.o.
 Mistrovská 4
 108 00 Praha 10

Datum: červen 2019	Odborný řešitel: Ing. Libor Ládyš
Měřítko: 1:6 000	Graficky zpracoval: Ing. Petr Blahník
Formát: A3	

Zpracováno programem ArcGIS Pro
s využitím podkladových dat ESRI a ČÚZK
© EKOLA group, spol. s r.o.
© Liberecký kraj



VYMEZENÍ KRITICKÝCH MÍST
v okolí hlavních pozemních komunikací
ve vlastnictví Libereckého kraje



Kritická místa

- Priorita I
- Priorita II
- Řešené komunikace

Mapa č. 6 - Železný Brod
Hlavní pozemní komunikace
Liberecký kraj
Deskriptor L_n

Akce: Akční plán protihlukových opatření pro hlavní pozemní komunikace ve vlastnictví Libereckého kraje

Pořizovatel:



Liberecký kraj
U Jezu 642/2a
460 01 Liberec

Zpracovatel:



EKOLA group, spol. s r.o.
Mistrovská 4
108 00 Praha 10

Datum: červen 2019	Odborný řešitel: Ing. Libor Ládyš
Měřítko: 1:6 000	Graficky zpracoval: Ing. Petr Blahník
Formát: A3	

Zpracováno programem ArcGIS Pro
s využitím podkladových dat ESRI a ČÚZK
© EKOLA group, spol. s r.o.
© Liberecký kraj

